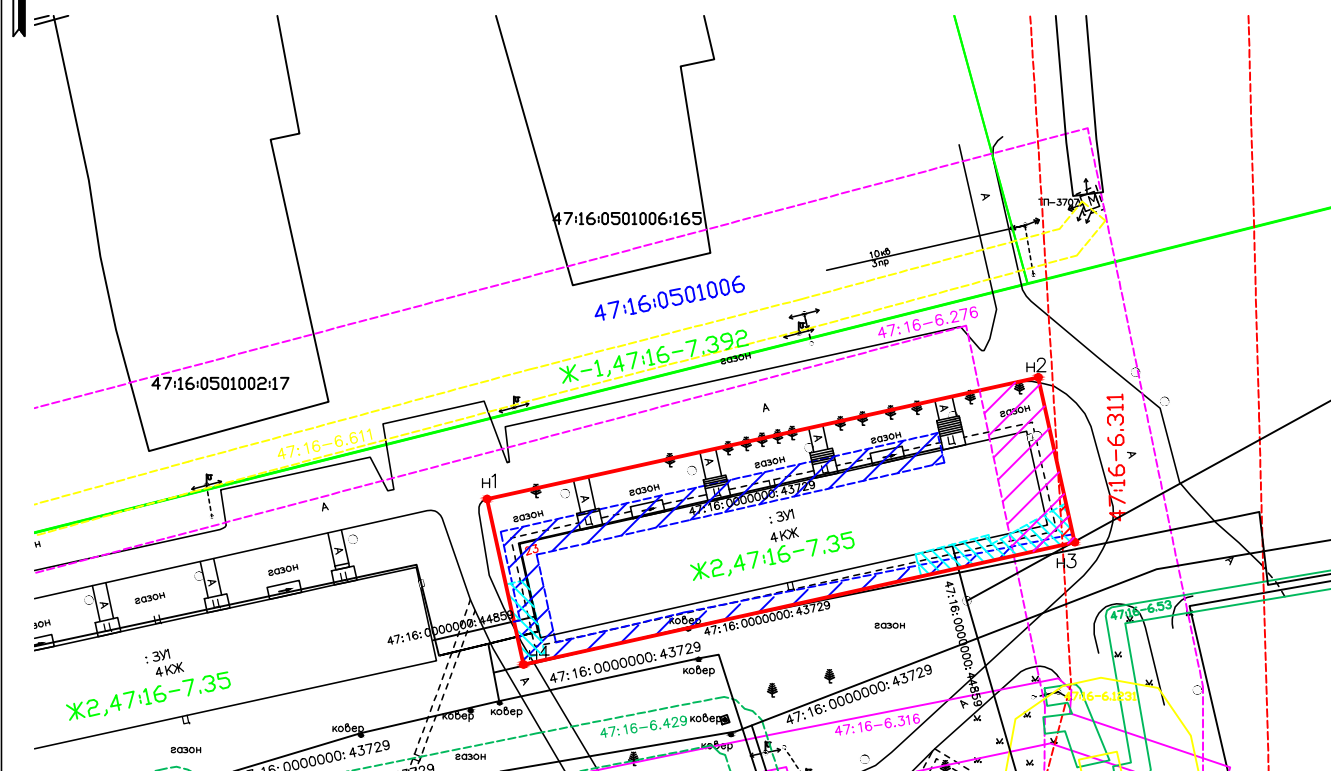


Схема расположения земельного участка или земельных участков на кадастровом плане территории

Условный номер земельного участка :ЗУ1

Площадь земельного участка 1668 м<sup>2</sup>











Обозначение характерных точек границ	Координаты, м	
	X	Y
1	2	3
н1	428844.64	2278383.59
н2	428860.73	2278456.48
н3	428838.95	2278461.27
н4	428822.76	2278388.40
н1	428844.64	2278383.59



Система координат:МСК 47 (Зона 2)

**Масштаб 1:1000**

**Условные обозначения:**

- |   |      |  |
|---|------|--|
|  | • н1 | - обозначение характерной точки границы земельного участка, полученной при проведении кадастровых работ  |
|  |      | - вновь образованная часть границы земельного участка, установленная при проведении кадастровых работ  |
|  |      | - границы земельных участков, сведения о которых, содержащиеся в ЕГРН, позволяют однозначно определить их положение на местности   |
|  |      | - доступ к образуемому земельному участку  |
|  |      | - граница территориальных зон, образуемый участок расположен в зоне Ж2,47:16-7.35( Зона застройки малоэтажными многоквартирными жилыми домами)   |
|  |      | - границы зон с особыми условиями использования территории   |
|  |      | - Охранная зона наружного газопровода площадью 401 кв.м. (вдоль трасс наружных газопроводов - в виде территории, ограниченной условными линиями, проходящими на расстоянии 2 метров с каждой стороны газопровода согласно Постановлению Правительства РФ от 20 ноября 2000 г. N 878 "Об утверждении Правил охраны газораспределительных сетей" (с изменениями и дополнениями)) |
|  |      | -Охранная зона водопровода площадью 102 кв.м.(5 метров в каждую сторону-СанПиН 2.1.4.1110-02 "Зоны санитарной охраны источников водоснабжения и водопроводов питьевого назначения" п.2.4.3 и п.12.35 СП 42.13330.2011 Градостроительство. Планировка и застройка городских и сельских поселений)   |
|  |      | - Охранная зона объекта электросетевого хозяйства – Ф731-05 ВКЛ-10кв Ф.731-05 Путилово площадью 8 кв.м.,47:16-6.311  |
|  |      | - Охранная зона объекта электросетевого хозяйства – Ф731-12 ВЛ-10кв Ф-731-12 Путилово площадью 180 кв.м.,47:16-6.276   |